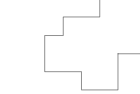













**- PLAN DE ZONAGE -
(1/2)
Règlement de zonage
no. 123-14**

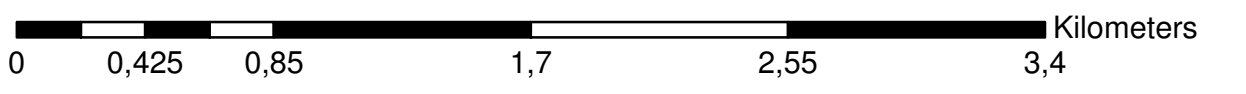
Légende

-  Cadastre
-  Hydrographie
-  Réseau routier

Zone

-  Agricole I (EAA)
-  Agricole II (EAB)
-  Agroforestier (EAF)
-  Mixte (M)
-  Résidentiel (R)
-  Réserve urbaine (RU)
-  Villégiature (V)
-  Îlot déstructuré type 1
-  Îlot déstructuré type 2

Modifications	
Date	Numéro de règlement



Dessiné par : Thomas Ruest-Gagné
Source données géomatiques : MRC Témiscouata