

Mode d'emploi simplifié

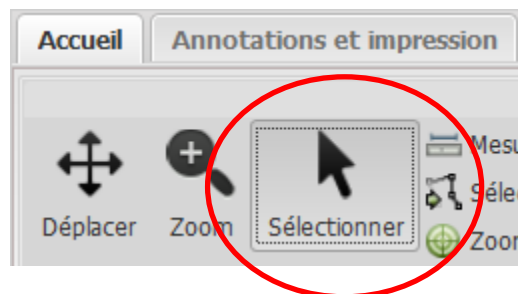
Site de cartographie numérique de la MRC de Témiscouata

CONSULTATION DU RÔLE

Pour consulter les informations du rôle d'évaluation foncière associées à une propriété (unité d'évaluation) ou à un lot (cadastré ou non), vous devez préalablement sélectionner dans la carte la propriété ou le lot, en utilisant l'une des **deux options** suivantes:

Option 1 - Outil de sélection

Utilisez les outils de navigation de la carte et cliquez sur la propriété en utilisant **l'outil de sélection**.




Un conseil :

Utilisez l'outil de déplacement (**Pan**) pour vous déplacer et la roulette de votre souris (*scroll lock*) pour faire un zoom avant et arrière.



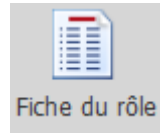
Permet de se déplacer dans la carte (**Pan**).



Permet de faire un **zoom avant** par la création d'une fenêtre.

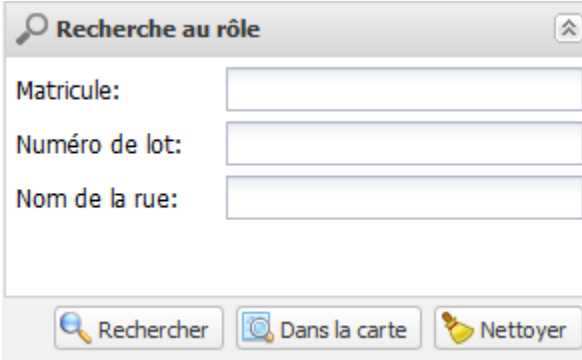


Lorsque vous avez sélectionné la propriété par l'outil de sélection, cliquez ensuite sur **Fiche du rôle** pour obtenir l'ensemble des informations associées à la propriété.



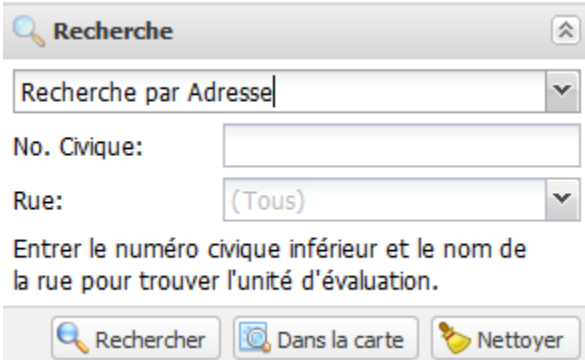
Option 2 – Par des critères de recherche

Sélectionnez un type de recherche dans le panneau à droite **Recherche au rôle** ou **Recherche** et entrez les critères requis :



Le **Matricule** recherché doit être composé de **18** chiffres.

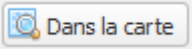
OU

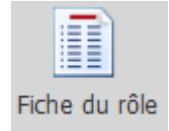


La recherche par **Nom de la rue** doit être exacte. On doit par exemple inscrire dans la case :

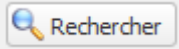
15 rue Bernier

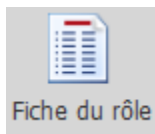
Pour actionner la recherche, cliquez sur :

- L'icône **Dans la carte**  pour localiser la ou les propriétés dans la carte et par la suite, cliquez sur **Fiche du rôle**.

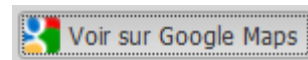


OU

- L'icône **Rechercher**  pour obtenir le ou les résultats dans un tableau. Une fois qu'une ou plusieurs propriétés sont identifiées dans le tableau, cliquez sur **Zoom** et ensuite sur **Fiche du rôle**.

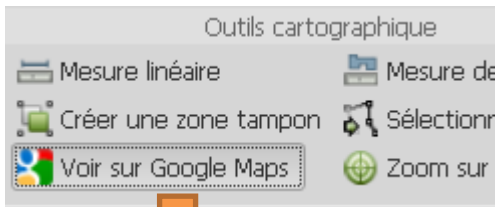


UTILISATION DU BOUTON VOIR SUR GOOGLE MAPS



Voir sur Google Maps permet d'ouvrir une fenêtre dans Google Maps «Street View» donnant sur l'emplacement choisi.

- Cliquez sur l'icône
- Cliquez sur l'emplacement de la carte que vous souhaitez voir.



Pour consulter le document complet d'utilisation de l'application cartographique SIGim Web, [cliquez ici](#).

Pour questions ou commentaires :

Michelle Caron
MRC de Témiscouata
418-899-6725 poste 107
Sans frais : 1-877-303-6725 poste 107
mcaron@mrctemis.ca